

Spurvejsmuseet Skjoldenæsholm

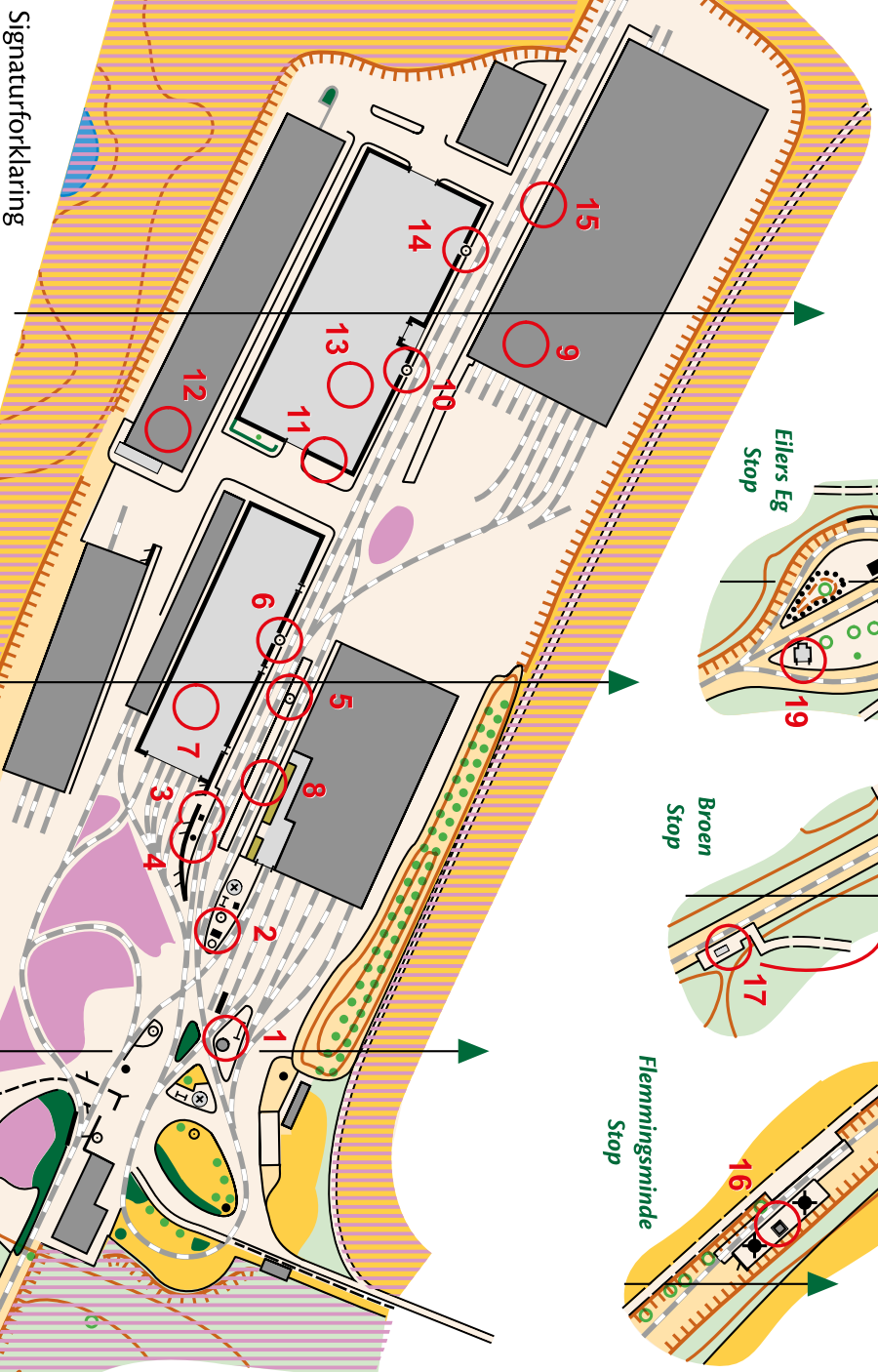
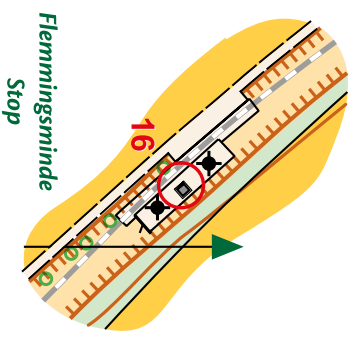
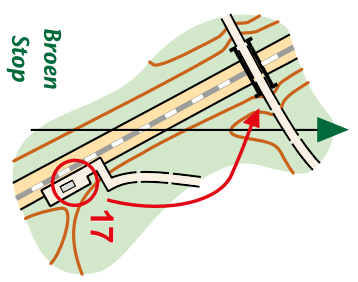
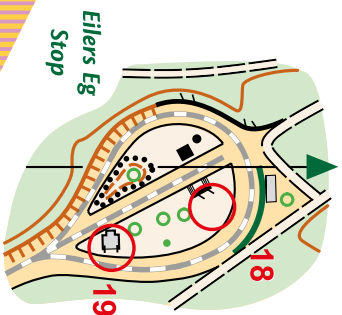


COWI
det sikre kort



**NORDEN
FONDEN**
Vi støtter gode liv

AMOK-37-Ø, Marts 2018. © Copyright Amager OK
Fremstillet i samarbejde mellem FSK Orientering og Amager OK på basis af materiale stillet til rådighed af COWI og MapMagic
Feltarbejde: Tom P. Neegaard, FSK Orientering & Erik Nielsen, AMOK
Rengøring: Erik Nielsen, AMOK
Kontakt: info@runamok.dk




Signaturforklaring

- Skov
- Græs, åbent område
- Asfalter, fliser, hårdt underlag
- Hus, åbent halvtag
- Privat område med hus
- Område uden adgang
- Høj mur, man ikke må passere
- Lav mur, man gerne må passere
- Højt hegn, man ikke må passere
- Lavt hegn, man gerne må passere
- Trappe
- Sporvognspor
- Stenige
- Sten, enkeltstående
- Slet
- Skovvej
- Bro
- Åben dør, låge eller port
- Fast bænk
- Stolper
- Gadeinventar
- Enkeltstående træ
- Træt buskads, blomsterbed, hekk
- Sø/dam
- Groft, bæk
- Højdekurver med hældningsreg
- Skrant
- Starten er ved den lille trekant, postene i midten af de røde cirkler



Målestok: 1:2.000



Start

Parkering



I



N



S



H



E



U



L



T



U



A



N



I



L



G



B



S



L



D



S



L

Fandt du den rigtige post?

Notér posternes kontrolbogstaver i felterne herunder og tjek rigtigheden på www.findveji.dk

Post	1	2	3	4	5	6	7	8	9	10
Kode										
Post	11	12	13	14	15	16	17	18	19	20
Kode										N



NORDEA FONDEN

Vi støtter gode liv